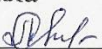





Муниципальное бюджетное общеобразовательное учреждение
«Средняя школа № 40»

<p>РАССМОТРЕНО на заседании методического объединения Руководитель ШМО учителей естественно – математического цикла  /Суракий А.И./ подпись ФИО Протокол №5 от «25 » мая 2021г.</p>	<p>«СОГЛАСОВАНО» Заместитель директора по УВР МБОУ «СИ № 40»  /Счисленок Е.Ю./ подпись ФИО «30»августа2021г.</p>	<p>«УТВЕРЖДАЮ» И.о.директора МБОУ «СИ № 40»  /Счисленок Е.Ю./ подпись ФИО Приказ №01-15/203 от «30»августа 2021г.</p> 
---	---	---

Рабочая программа
География
среднее общее образование
10 класс

Составитель: Магерова Ю.В., учитель географии

г. Норильск
2021 г

Рабочая программа составлена на основе авторской программы Е. М. Домогацких «География» 10-11 классы Москва «Русское слово», 2019 год.

Планируемые результаты освоения учебного предмета

Личностные:

1. Сформированность российской гражданской идентичности, патриотизма, любви к Отечеству и уважения к своему народу, чувства ответственности и долга перед Родиной, гордости за свой край, свою Родину, прошлое и настоящее многонационального народа России, уверенности в его великом будущем, готовности к служению Отечеству в различных видах гражданской и профессиональной деятельности;
2. Сформированность гражданской позиции выпускника как сознательного, активного и ответственного члена российского общества, уважающего закон и правопорядок, осознающего и принимающего свою ответственность за благосостояние общества, обладающего чувством собственного достоинства, осознанно принимающего традиционные национальные и общечеловеческие гуманистические и демократические ценности, ориентированного на поступательное развитие и совершенствование российского гражданского общества в контексте прогрессивных мировых процессов, способного противостоять социально опасным и враждебным явлениям в общественной жизни;
3. Готовность к защите Отечества, к службе в Вооружённых Силах Российской Федерации;
4. Сформированность целостного мировоззрения, соответствующего современному уровню развития науки и общественной практики, основанному на диалоге культур, различных форм общественного сознания — науки, искусства, морали, религии, правосознания, понимание своего места в поликультурном мире;
5. Сформированность основ личностного саморазвития и самовоспитания в обществе на основе общечеловеческих нравственных ценностей и идеалов российского гражданского общества с учётом вызовов, стоящих перед Россией и всем человечеством; готовность и способность к самостоятельной, творческой и ответственной деятельности (образовательной, учебно-исследовательской, коммуникативной и др.);
6. Сформированность толерантности сознания и поведения личности в поликультурном мире, готовности и способности вести диалог с другими людьми, достигать в нём взаимопонимания, находить общие цели и сотрудничать для их достижения;
7. Сформированность навыков социализации и продуктивного сотрудничества со сверстниками, старшими и младшими в образовательной, общественно полезной, учебно-исследовательской, учебно-инновационной и других видах деятельности;
8. Сформированность нравственного сознания, чувств и поведения на основе сознательного усвоения общечеловеческих нравственных ценностей (любовь к человеку, доброта, милосердие, равноправие, справедливость, ответственность, свобода выбора, честь, достоинство, совесть, честность, долг), компетентность в решении моральных дилемм и осуществлении нравственного выбора; приобретение опыта нравственно ориентированной общественной деятельности; готовность и способность к образованию и самообразованию в течение всей жизни; сознательное отношение к непрерывному образованию как условию успешной профессиональной и общественной деятельности;
9. Сформированность основ эстетической деятельности как части духовно-практического освоения действительности в форме восприятия и творческого созидания, включая эстетику быта, образования, научного и технического творчества, спорта, общественных отношений, отношения к природе;
10. Принятие и реализация ценностей здорового и безопасного образа жизни (потребность в занятиях физкультурой и спортивно-оздоровительной деятельностью, отрицательное отношение к употреблению алкоголя, наркотиков, курению); бережное, ответственное и компетентное отношение к физическому и психологическому здоровью, как собственному, так и других людей, умение осуществлять

профилактику и оказывать первичную медицинскую помощь, знание основных оздоровительных технологий;

11. Осознанный выбор будущей профессии на основе понимания её ценностного содержания и возможностей реализации собственных жизненных планов; гражданское отношение к профессиональной деятельности как возможности личного участия в решении общественных, государственных, общенациональных проблем;

12. Основы экологического мышления, осознание влияния общественной нравственности и социально-экономических процессов на состояние природной среды; приобретение опыта природоохранной деятельности;

13. Ответственное отношение к созданию семьи и будущему родительству на основе осознанного принятия ценностей семейной жизни — любви, равноправия, заботы, ответственности — и их реализация в отношении членов своей семьи.

Метапредметные:

1. умение самостоятельно определять цели и составлять планы в различных сферах деятельности, осознавая приоритетные и второстепенные задачи; самостоятельно осуществлять, контролировать и корректировать учебную, внеурочную и внешкольную деятельность с учётом предварительного планирования; использовать различные ресурсы для достижения целей; выбирать успешные стратегии в трудных ситуациях;

2. умение продуктивно общаться и взаимодействовать с коллегами по совместной деятельности, учитывать позиции другого (совместное целеполагание и планирование общих способов работы на основе прогнозирования, контроль и коррекция хода и результатов совместной деятельности), эффективно разрешать конфликты;

3. владение навыками исследовательской и проектной деятельности (определение целей и задач, планирование проведения исследования, формулирование гипотез и плана их проверки; осуществление наблюдений и экспериментов, использование количественных и качественных методов обработки и анализа полученных данных; построение доказательств в отношении выдвинутых гипотез и формулирование выводов; представление результатов исследования в заданном формате, составление текста отчёта и презентации с использованием информационных и коммуникационных технологий);

4. готовность и способность к информационной деятельности (поиск информации и самостоятельный отбор источников информации в соответствии с поставленными целями и задачами; умение систематизировать информацию по заданным признакам, критически оценить и интерпретировать информацию);

5. умение хранить, защищать, передавать и обрабатывать информацию, умение переводить визуальную информацию в вербальную знаковую систему и наоборот; умение включать внешкольную информацию в процесс общего базового образования);

6. умение строить логическое доказательство;

7. умение определять назначение и функции различных социальных институтов, ориентироваться в социально-политических экономических событиях, оценивать их последствия, самостоятельно оценивать и принимать решения, определяющие стратегию поведения, с учётом гражданских и нравственных ценностей;

8. умение использовать, создавать и преобразовывать различные символичные записи, схемы и модели для решения познавательных и учебных задач в различных предметных областях, исследовательской и проектной деятельности;

9. умение понимать значение языка в сохранении и развитии духовной культуры; знание роли и особенностей естественных, формализованных и формальных языков как средств коммуникации; использование языковых средств в соответствии с целями задачами деятельности.

Предметные:

1. владение представлениями о современной географической науке, её участии в решении важнейших проблем человечества;
2. владение географическим мышлением для определения географических аспектов природных, социально-экономических экологических процессов и проблем;
3. сформированность системы комплексных социально ориентированных географических знаний о закономерностях развития природы, размещения населения и хозяйства, о динамике и территориальных особенностях процессов, протекающих в географическом пространстве;
4. владение умениями проведения наблюдений за отдельными географическими объектами, процессами и явлениями, их изменениями в результате природных и антропогенных воздействий;
5. владение умениями использовать карты разного содержания для выявления закономерностей и тенденций, получения нового географического знания о природных, социально-экономических и экологических процессах и явлениях;
6. владение умениями географического анализа и интерпретации разнообразной информации;
7. владение умениями применять географические знания для объяснения и оценки разнообразных явлений и процессов, самостоятельного оценивания уровня безопасности окружающей среды, адаптации к изменению её условий;
8. сформированность представлений и знаний об основных проблемах взаимодействия природы и общества, о природных социально-экономических аспектах экологических проблем.

Планируемые предметные результаты освоения учебного предмета «География»

Обучающиеся научатся:

- понимать значение географии как науки и объяснять ее роль в решении проблем человечества;
- определять количественные и качественные характеристики географических объектов, процессов, явлений с помощью измерений, наблюдений, исследований;
 - составлять таблицы, картосхемы, диаграммы, простейшие карты, модели, отражающие географические закономерности различных явлений и процессов, их территориальные взаимодействия;
 - сопоставлять и анализировать географические карты различной тематики для выявления закономерностей социально-экономических, природных и геоэкологических процессов и явлений;
 - сравнивать географические объекты между собой по заданным критериям;
 - выявлять закономерности и тенденции развития социально-экономических и экологических процессов и явлений на основе картографических и статистических источников информации;
 - раскрывать причинно-следственные связи природно-хозяйственных явлений и процессов;
 - выделять и объяснять существенные признаки географических объектов и явлений;
 - выявлять и объяснять географические аспекты различных текущих событий и ситуаций;
 - описывать изменения геосистем в результате природных и антропогенных воздействий;
 - решать задачи по определению состояния окружающей среды, ее пригодности для жизни человека;
 - оценивать демографическую ситуацию, процессы урбанизации, миграции в странах и регионах мира;

- объяснять состав, структуру и закономерности размещения населения мира, регионов, стран и их частей;
- характеризовать географию рынка труда;
- рассчитывать численность населения с учетом естественного движения и миграции населения стран, регионов мира;
- анализировать факторы и объяснять закономерности размещения отраслей хозяйства отдельных стран и регионов мира;
- характеризовать отраслевую структуру хозяйства отдельных стран и регионов мира;
- приводить примеры, объясняющие географическое разделение труда;
- определять принадлежность стран к одному из уровней экономического развития, используя показатель внутреннего валового продукта;
- оценивать ресурсообеспеченность стран и регионов при помощи различных источников информации в современных условиях функционирования экономики;

- оценивать место отдельных стран и регионов в мировом хозяйстве;
- оценивать роль России в мировом хозяйстве, системе международных финансово-экономических и политических отношений;
- объяснять влияние глобальных проблем человечества на жизнь населения и развитие мирового хозяйства.

Обучающиеся получают возможность научиться:

- характеризовать процессы, происходящие в географической среде; сравнивать процессы между собой, делать выводы на основе сравнения;
- переводить один вид информации в другой посредством анализа статистических данных, чтения географических карт, работы с графиками и диаграммами;
- составлять географические описания населения, хозяйства и экологической обстановки отдельных стран и регионов мира;
- делать прогнозы развития географических систем и комплексов в результате изменения их компонентов;
- выделять наиболее важные экологические, социально-экономические проблемы;
- давать научное объяснение процессам, явлениям, закономерностям, протекающим в географической оболочке;
- понимать и характеризовать причины возникновения процессов и явлений, влияющих на безопасность окружающей среды;
- оценивать характер взаимодействия деятельности человека и компонентов природы в разных географических условиях с точки зрения концепции устойчивого развития;
- раскрывать сущность интеграционных процессов в мировом сообществе;
- прогнозировать и оценивать изменения политической карты мира под влиянием международных отношений;
- оценивать социально-экономические последствия изменения современной политической карты мира;
- оценивать геополитические риски, вызванные социально-экономическими и геоэкологическими процессами, происходящими в мире;
- оценивать изменение отраслевой структуры отдельных стран и регионов мира;
- оценивать влияние отдельных стран и регионов на мировое хозяйство;
- анализировать региональную политику отдельных стран и регионов;
- анализировать основные направления международных исследований малоизученных территорий;
- выявлять особенности современного геополитического и геоэкономического положения России, ее роль в международном географическом разделении труда;

- понимать принципы выделения и устанавливать соотношения между государственной территорией и исключительной экономической зоной России;
- давать оценку международной деятельности, направленной на решение глобальных проблем человечества.

Содержание программы:

Часть 1 Общая характеристика мира (книга 1).

Тема 1 Введение (1 час).

География как наука. Методы географических исследований. Виды и значение географической информации. Геоинформационные системы.

Основные понятия: геоинформационные системы.

Тема 2 Страны современного мира (4 часа).

Уровень социально-экономического развития. Внутренний валовой продукт. Страны развитые и развивающиеся. «Большая восьмерка», страны переселенческого капитализма, страны с переходным типом экономики, новые индустриальные страны.

Основные понятия: ВВП, развитые страны, развивающиеся страны, страны переселенческого капитализма, новые индустриальные страны, страны с переходным типом экономики, «Большая восьмерка».

Практическая работа: Составление графиков, таблиц, картосхем и диаграмм на основе статистической информации.

Воспитательные задачи:

- выработка у обучающихся понимания общественной потребности в географических знаниях;
- формирование отношения к географии как возможной области будущей практической деятельности.

Тема 3 География населения мира (5 часов).

Динамика численности населения мира в разные исторические периоды. Современная численность населения мира, отдельных стран и регионов. Рождаемость, смертность и естественный прирост – главные демографические показатели. Естественный прирост населения в разных странах и регионах. Типы воспроизводства населения. Демографический кризис и демографический взрыв. Их причины и последствия. Теория «демографического перехода». Демографическая политика. Ее цели в странах с разным типом воспроизводства населения. Этнический (национальный) состав населения. Крупнейшие народы мира и языковые семьи. Рабочие языки ООН. Религиозный состав населения мира. Мировые и этнические религии. Этно-религиозные конфликты. Возрастной и половой состав населения. Половозрастные пирамиды. Трудовые ресурсы и экономически активное население. Проблема безработицы и ее географические особенности. Общий рисунок расселения человечества на планете. Плотность населения. Неравномерность размещения населения. Ступки населения. Роль природных, экономических и демографических факторов. География мировых миграционных процессов, их причины и следствия. «Перекачка умов». Урбанизация как всемирный процесс, ее особенности в развитых и развивающихся странах. Ложная урбанизация. Крупнейшие города мира. Агломерации и мегалополисы. Сельское население и формы его расселения.

Основные понятия: демография, демографический переход, демографический кризис, демографический взрыв, половозрастные пирамиды, этнос, рабочие языки ООН, мировые и этнические религии, плотность населения, миграции, урбанизация, субурбанизация, мегалополис.

Практические работы:

1. Сравнительный анализ карт народов и мировых религий.
2. Анализ половозрастных пирамид разных стран, объяснение причин выявленных различий.
3. Подбор примеров стран однонациональных и многонациональных.
4. Объяснение причин миграционных процессов в Европе.
5. Составление списка стран, в которых государственным языком являются: а) английский, б) французский, в) русский, г) немецкий.
6. Обозначение на контурной карте крупнейших агломераций и мегалополисов.

Воспитательные задачи:

-воспитание патриотизма, толерантности, уважения к другим народам и культурам, бережного отношения к окружающей среде.

Тема 4 Мировые природные ресурсы и экологические проблемы (9 часов).

Развитие отношений между природой и человеком: охотничий, аграрный, индустриальный и современный этапы. Присваивающее и производящее хозяйство. Воздействие на природу. Природа и географическая (окружающая) среда. Природопользование рациональное и нерациональное. Классификация природных ресурсов и обеспеченность ими отдельных стран. Понятие о природно-ресурсном потенциале и ресурсообеспеченности. Классификация стран по ресурсообеспеченности. Минеральные ресурсы мира. Современная география топливных, рудных и нерудных полезных ископаемых. Обеспеченность минеральным сырьем различных государств и регионов. Металлогенные пояса. Проблема исчерпания запасов минерального сырья. Территориальные сочетания полезных ископаемых. Комплексное освоение ископаемых. Земельные ресурсы. Земельный фонд и его структура. Использование пахотных площадей планеты. Деградация почв. Опустынивание – глобальная проблема. Лесные ресурсы. Их размещение на планете: северный и южный лесные пояса. Обеспеченность лесными ресурсами различных государств и регионов. Сокращение площади лесов планеты, его масштабы и последствия. Ресурсы пресной воды. Роль речных вод в жизни человека. Неравномерность в обеспечении стран и регионов пресной водой. Пути преодоления нехватки водных ресурсов. Ухудшение качества воды. Сточные воды.оборотное водоснабжение. Ресурсы Мирового океана. Роль океана в обеспечении человечества разнообразными ресурсами. Биологические ресурсы. Аквакультура и альтернативные источники энергии. Гелиоэнергетика и ветроэнергетика. Ресурсы внутреннего тепла Земли. Рекреационные ресурсы, их виды. Изменение роли отдельных ресурсов в связи с появлением новых видов отдыха. Туристический бум. Объекты Всемирного наследия. Экология. Экологические проблемы, неизбежность их существования. Возможные пути их решения: экстенсивный и интенсивный. Загрязнение литосферы, атмосферы и гидросферы. Парниковый эффект. Разрушение озонового слоя. Глобальное потепление. Замкнутые технологические циклы и безотходные технологии. Основные понятия: рациональное и нерациональное природопользование, природные ресурсы, ресурсообеспеченность, металлогенные пояса, земельный фонд, сточные воды, опустынивание, рекреационные ресурсы, альтернативные источники энергии, экология, экологические проблемы.

Практическая работа:

1. Определение обеспеченности стран различными видами природных ресурсов.

Воспитательные задачи:

-Формирование навыков и умений безопасного и экологически целесообразного поведения в окружающей среде.

Тема 5 Мировое хозяйство и научно-техническая революция (4 часа).

Формы разделения труда. Международное географическое разделение труда. Мировое хозяйство как совокупность национальных хозяйств стран мира. Международная хозяйственная специализация государств: роль географических факторов. Типы стран по их роли в МГРТ.

Международная экономическая интеграция. Транснациональные корпорации. Крупнейшие международные отраслевые и региональные союзы. Современный этап НТР и его характерные черты. Влияние НТР на территориальную и отраслевую структуру мирового хозяйства. Старые, новые и новейшие отрасли промышленности. Научноёмкие отрасли. Авангардная тройка отраслей. Старопромышленные районы. Промышленные районы нового освоения и высоких технологий.

Основные понятия: разделение труда, МГТР, отрасль международной специализации, экономическая интеграция, ТНК, НТР.

Практическая работа:

1. Определение стран экспортеров основных видов сырья, промышленной и сельскохозяйственной продукции, разных видов услуг.

Воспитательные задачи:

-Формирование навыков и умений безопасного и экологически целесообразного поведения в окружающей среде.

Тема 6 Общая характеристика отраслей современного мирового хозяйства (7 часов).

Промышленность мира. Топливо-энергетическая промышленность. Нефтегазовая и угольная промышленность. Грузопотоки топлива. Страны экспортеры и страны импортеры. Электроэнергетика. Роль электростанций разных видов в мировом производстве электроэнергии. Специфика электроэнергетики разных стран. Обрабатывающая промышленность: машиностроение, металлургия, химическая, лесная и легкая промышленность. Связь уровня развития обрабатывающей промышленности с уровнем социально-экономического развития государств. Мировые лидеры в различных отраслях промышленного производства. Сельское хозяйство, его отраслевой состав. Земледелие и животноводство. Аграрные отношения в странах разного типа. Продовольственное и товарное сельское хозяйство. «Зеленая революция» и ее сущность. Мировые лидеры в производстве сельскохозяйственной продукции. Транспорт мира и его состав. Значение и особенности разных видов транспорта в мировых перевозках грузов и пассажиров. Грузооборот и пассажирооборот. Густота транспортной сети. Транспортные сети радиального и линейного типа. Особая роль морского транспорта. «Контейнерная революция» и «контейнерные мосты». Особенности организации транспорта развитых и развивающихся стран. Международные экономические отношения, их формы. Свободные экономические зоны. Международная торговля: товарная структура и географическое распределение. Другие формы МЭО: кредитно-финансовые, производственные, предоставление услуг.

Основные понятия: «зеленая революция», контейнеризация, СЭЗ.

Практическая работа:

1. Составление экономико-географической характеристики отрасли.
2. Анализ грузооборота и пассажирооборота по основным транспортным магистралям.

Воспитательные задачи:

-Формирование навыков и умений безопасного и экологически целесообразного поведения в окружающей среде.

Тема 7 Международные экономические отношения (2 часа).

Многообразие экономических отношений. Особенности мировой торговли. Открытая экономика.

Тема 8 Глобальные проблемы современности (2 часа).

Понятие о глобальных проблемах их типах и взаимосвязях. Проблемы выживания и проблемы развития. Сырьевая, демографическая, продовольственная и экологическая – главные из глобальных проблем. Возможные пути их решения. Роль географии в решении глобальных проблем человечества.

Основные понятия: глобальные проблемы, глобализация.

Практическая работа:

1. Составление схемы «Взаимные связи глобальных проблем».

Воспитательные задачи:

-Формирование навыков и умений безопасного и экологически целесообразного поведения в окружающей среде.

Всего практических работ - 10

**Календарно-тематическое планирование
10-А класс**

№ урока	Дата		Темы
	план	факт	
			Тема 1 Введение (1 час).
1	06.09		Географическая наука
			Тема 2 Страны современного мира (4 часа).
2	13.09		Политическая карта мира
3	20.09		Типы стран современного мира Практическая работа №1 Составление графиков, таблиц, картосхем и диаграмм на основе статистической информации.
4	27.09		Развитие и развивающиеся страны
5	04.10		Контрольная работа по теме: «Страны современного мира»
			Тема 3 География населения мира (5 часов).
6	11.10		Численность и воспроизводство населения. Практическая работа №2 Анализ половозрастных пирамид разных стран, объяснение причин выявленных различий.
7	18.10		Состав населения. Основные религии мира. Практическая работа №3 Сравнительный анализ карт народов и мировых религий.
8	25.10		Размещение населения и его миграции Практическая работа №4 Объяснение причин миграционных процессов.
9	08.10		Городское и сельское население. Урбанизация и окружающая среда Практическая работа №6. Обозначение на контурной карте крупнейших агломераций и мегалополисов.
10	15.11		Контрольная работа по теме: «География населения»
			Тема 4 Мировые природные ресурсы и экологические проблемы (9 часов).
11	22.11		Природа и человек
12	29.11		Природные ресурсы.
13	06.12		Минеральные ресурсы. Практическая работа №6 Определение обеспеченности стран различными видами природных ресурсов.
14	13.12		Рудные и нерудные полезные ископаемые
15	20.12		Земельные и лесные ресурсы мира
16	27.12		Водные ресурсы. Ресурсы Мирового океана
17	30.12		Другие виды ресурсов.

18	10.01		Загрязнение окружающей среды. Пути решения экологических проблем.
19	17.01		Контрольная работа по теме: «Мировые природные ресурсы».
			Тема 5 Мировое хозяйство и научно-техническая революция (4 часа).
20	24.02		Формирование мирового хозяйства.
21	31.01		Мировое хозяйство и современная эпоха НТР.
22	07.02		Факторы размещения производства. Практическая работа №7 Выявление причин неравномерности хозяйственного освоения различных территорий.
23	14.02		Контрольная работа по теме «Мировое хозяйство и научно-техническая революция»
			Тема 6 Общая характеристика отраслей современного мирового хозяйства (7 часов).
24	21.03		Топливо-энергетическая промышленность Практическая работа №8 Составление экономико-географической характеристики отрасли.
25	28.02		Металлургия.
26	07.03		Машиностроение.
27	14.03		Химическая, лесная и легкая промышленность.
28	28.03		Земледелие и животноводство.
29	04.04		Сельское хозяйство развитых и развивающихся стран.
30	11.04		География мирового транспорта. Практическая работа №9 Анализ грузооборота и пассажирооборота по основным транспортным магистралям.
			Тема 7 Международные экономические отношения (2 часа).
31	18.04		Международные экономические отношения.
32	25.04		Открытая экономика. Международная торговля.
			Тема 8 Глобальные проблемы современности (2 часа).
33	16.05		Итоговая контрольная работа.
34	23.05		Глобальные проблемы современности Практическая работа №10 Составление схемы «Взаимные связи глобальных проблем».